

Zakład Usług Technicznych „ANBUD”

inż. Andrzej Budziński

BA
Spr.

KAT. VIII

STAROSTWO POWIATOWE
W DZIERŻONIOWIE
ul. Świdnicka 38
58-200 DZIERŻONIÓW
(1)

PROJEKT

BUDOWLANY TABLICZY PAMIĄTKOWEJ

Załącznik Nr¹..... do decyzji Nr 239/2019
z dnia 20.03.2019 znak BA.6240.3.M.2019

Inwestor	Gmina Piława Górna ul. Piastowska 69 58-240 Piława Górna	
Lokalizacja	Piława Górna dz. nr 404- obręb Południe	
Jednostka projektowa	Zakład Usług Technicznych ANBUD” ul. Kolejowa 3/1, 57-200 Ząbkowice Śl.	
Projektant spec. architektonicznej	Mgr. Inż. arch. Agata Miernik	<p>mgr inż. Agata Miernik ARCHITEKT uprawnienia do projektowania budowlanych w specjalności: architektura nr dow. 3546/2014</p>
Projektant spec. konstrukcyjnej	Inż. Andrzej Budziński	<p>Inż. Andrzej Budziński specjalność konstrukcyjno-budowlana Upr. nr podst. 55 ust. 1 pkt 1, 55 ust. 113, 57 i 513 ust. 1 pkt 2 (Dz. U. Nr 6 poz. 46 z dnia 20 lutego 1975) ul. Kolejowa 3/1, 57-200 Ząbkowice Śl.</p>
10 marzec 2019		

WYKAZ PROJEKTANTÓW

OPRACOWUJĄCYCH PROJEKT BUDOWLANY

Imię i Nazwisko	Branża	Uprawnienia
Mgr inż. Arch. Agata Luiza Miernik	Architektura	DOiA/19/2007
Inż. Andrzej Budziński	Konstrukcja	UAN.VI-f/3/7/90

OŚWIADCZENIE

Powołując się na art. 20 ust.4 ustawy z dnia 7 lipca 1994 roku (tekst jednolity tekst jednolity Dz.U. 2017 poz. 1332 z późniejszymi zmianami) oświadczam, że opracowany projekt budowlany został opracowany zgodnie obowiązującymi przepisami oraz zasadami wiedzy technicznej.

inż. Andrzej Budziński
specjalność konstrukcyjno-budowlana
Upr. na post. 55 ust. 1 pkt 1, 56 ust. 113,
§7 i §13 ust. 1 pkt 1) Dz. U. Nr 8 poz. 46
z dnia 20 lutego 1975)
ul. Kolejowa 3/1, 57-200 Ząbkowice Śl.

mgr inż. Agata Miernik
ARCHITEKT
uprawniona do projektowania
dla obiektów
w sposób elektroniczny
nr 05/06/DOiA

Ząbkowice Śl. 10 marzec 2019

Zakład Usług Technicznych „ANBUD”

inż. Andrzej Budziński

Zawartość opracowania	Str.
→ Wypis i wyrys z miejscowego planu zagospodarowania przestrzennego dla działki nr 404 w Pilawie Górnej	4- 8
→ Uzgodnienie z Wojewódzkim Urzędem Ochrony Zabytków we Wrocławiu Delegatura w Wałbrzychu przy piśmie z dnia 17 stycznia 2019 roku nr W/N.5183.59.2019.MP	9-11
I. Projekt zagospodarowanie terenu	
1.1 Dane ogólne	12
1.2 Podstawa opracowania.	12
1.3 Przedmiot i zakres opracowania.	12
1.4.Przydatność gruntu na cele budowlane	13
1.5 Opis sposobu zagospodarowania.	13-14
1.6. Bilans terenu	14
1.7. Informacja o planie BiOZ	14
1.8. Informacja i dane o charakterze i cechach istniejących i przewidywanych zagrożeń dla środowiska	14-15
1.9. Obszar oddziaływania inwestycji	15
Projekt zagospodarowania	16
II. Opis techniczny	
Rysunki	18-19
Uprawnienia + Izby	20-22

Piława Górna 13.02.2019

Wypis z miejscowego planu zagospodarowania przestrzennego dzielnicy śródmiejskiej Piławy Górnej zatwierdzonego Uchwałą Rady Miejskiej Nr 229/XLV/2010 z dnia 25.08.2010 r. (Dz.Urz. Woj. Dolnośląskiego Nr 194 poz. 2968 z 2010 r.), dla działek:

- Nr 405 obręb Południe, teren oznaczony w planie symbolem: A-5ZP;
- Nr 404 obręb Południe, teren oznaczony w planie symbolem: KY;

Rozdział 1.

Jednostka przestrzenna A:

§ 45. Dla terenu parku miejskiego i terenu niezagospodarowanego; oznaczonych na rysunku planu miejscowego symbolem A-5ZP, ustala się następujące przeznaczenie i warunki zagospodarowania:

1. Przeznaczenie podstawowe: **teren zieleni urządzonej.**
2. Warunki zagospodarowania terenu:
 - 1) z uwagi na położenie terenu w granicach strefy "A" ścisłej ochrony konserwatorskiej nakazuje się respektować warunki określone dla tej strefy w § 19 niniejszej uchwały;
 - 2) z uwagi na położenie terenu w granicach strefy "Z" ochrony układów zieleni kształtowanej nakazuje się respektować warunki określone dla tej strefy w § 23 niniejszej uchwały;
 - 3) nakazuje się chronić istniejący drzewostan zgodnie z ustaleniami § 10 niniejszej uchwały.
 - 4) dopuszcza się realizację obiektów i urządzeń towarzyszących.
3. Obsługa komunikacyjna terenu od ul. Szkolnej, ul. Krótkiej, ul. S. Staszica i ul. Osiedle Nowe.

Zasady modernizacji, rozbudowy i budowy systemu komunikacji kołowej i pieszej.

§ 38. 1. Wyodrębnione w planie miejscowym tereny komunikacji kołowej i pieszej, obejmują: ulice miejskie, ciągi pieszo - jezdne, ciągi piesze oraz parkingi samochodowe.

§ 39. Dla zawartego w granicach planu miejscowego istniejącego i projektowanego układu komunikacji kołowej i pieszej ustala się następującą klasyfikację funkcjonalną, obowiązujące parametry geometryczne oraz zasady jego modernizacji i rozbudowy::

6. **Ciąg pieszy**, oznaczony symbolem literowym **KY**, dla którego ustala się minimalną szerokość w liniach rozgraniczających 2,0 - 2,5 m.

Rozdział 11.

Zasady ochrony dziedzictwa kulturowego i zabytków oraz dóbr kultury współczesnej.

§ 19. 1. Ustanawia się strefę "A" ścisłej ochrony konserwatorskiej dla historycznie ukształtowanego, wartościowego pod względem kulturowym, zabytkowego układu przestrzennego terenu dawnej osady Braci Morawskich, wraz z terenami sąsiadującymi oraz parkiem miejskim i parkiem leśnym na Parkowej Górze.

2. Zgodnie ze wskazaniem na rysunku planu miejscowego granice strefy "A" ścisłej ochrony konserwatorskiej biegną w części północnej terenu wzdłuż koryta rzeki Piławy, na kierunku zachodnim wzdłuż ulic: Stawowej, Kasztanowej, Młynarskiej i Groszowieckiej; z wyłączeniem terenów magazynowo - składowych, na kierunku południowym wzdłuż zasięgu terenów leśnych Parkowej Góry i ogrodów działkowych, zaś na kierunku wschodnim wzdłuż ulic: Fabrycznej i Osiedle Nowe.

3. W granicach planu miejscowego zawarta jest również wschodnia część terenu zabytkowego układu przestrzennego zespołu kościoła parafialnego p.w. Św. Marcina przy ul. H. Sienkiewicza wraz z najbliższym otoczeniem, który jest objęty również strefą "A" ścisłej ochrony konserwatorskiej, ustanowioną odrębnym planem miejscowym.

4. Dla terenów zawartych w granicach ustanowionych stref "A" ścisłej ochrony konserwatorskiej ustala się następujące zasady zabudowy i zagospodarowania:

1) nakazuje się zachowanie bez zmian historycznego układu przestrzennego w zakresie:

- a) rozplanowania ulic i placów,
- b) przebiegu linii zabudowy,
- c) sposobu parcelacji działek,
- d) układu i kompozycji wnętrz urbanistycznych,
- e) kompozycji zabytkowych układów zieleni urządzonej,

2) nakazuje się objąć działaniami konserwatorskimi zachowane elementy zabytkowego układu urbanistycznego i zabytki nieruchome, wskazane na rysunku planu miejscowego oraz wyszczególnione w niniejszej uchwale;

3) nakazuje się objąć działaniami konserwatorskimi zachowane elementy wnętrz urbanistycznych w tym m.in.: posadzki (zabytkowe nawierzchnie), ściany (zabytkowa zabudowa i jej usytuowanie, zielen) oraz zachowane elementy towarzyszące historycznej zabudowie (studnie, mury itp.);

4) w przypadku remontów zabytkowych obiektów budowlanych, wskazanych na rysunku planu miejscowego oraz wyszczególnionych w § 26 i § 27 niniejszej uchwały, należy bezwzględnie zachować ich bryłę, gabaryt, elewacje oraz układ wnętrza;

5) zaleca się odtworzyć zniszczone elementy zagospodarowania towarzyszące historycznej zabudowie, w oparciu o wytyczne uzyskiwane każdorazowo od Dolnośląskiego Wojewódzkiego Konserwatora Zabytków;

6) zaleca się usunięcie elementów uznanych za zniekształcających założenie historyczne lub je przebudować, w sposób uwzględniający historyczne walory architektoniczne sąsiadującej zabudowy, walory krajobrazowe otoczenia oraz stopień ekspozycji obiektu w krajobrazie;

7) nakazuje się dostosować aktualne funkcje użytkowe obiektów zabytkowych do wartości zabytkowych zespołu jako całości i do wartości historycznej każdego z obiektów;

8) nakazuje się wyeliminowania funkcje uciążliwe, które zagrażają bezpieczeństwu obiektów lub zespołów zabytkowych;

9) projektowaną zabudowę w obrębie strefy „A” ścisłej ochrony konserwatorskiej, ustanowionej dla dawnej osady Braci Morawskich, należy bezwzględnie dostosować do historycznej kompozycji przestrzennej osady:

- a) w zakresie sytuacji – przez zachowanie historycznej linii zabudowy oraz historycznego rozplanowania ulic i placów,
- b) w zakresie skali i bryły budynków – przez nawiązanie formą projektowanej zabudowy do zabytkowego otoczenia oraz harmonijne wpisanie się w historyczną sylwetę miasta,

- c) w zakresie kształtowania elewacji budynków – przez zastosowanie podziałów architektonicznych elewacji oraz proporcji murów i otworów, kolorystyki i materiałów nawiązujących do zabytkowego otoczenia,
 - d) projektowaną zabudowę poddać szczegółowym rygorom odnośnie gabarytów i sposobu kształtowania bryły,
 - e) zakazuje się stosowanie dachów o mijających się połaciach na wysokości kalenicy oraz dachów o asymetrycznym nachyleniu połaci,
 - f) zaleca się takie zagospodarowanie podwórek, aby nie pozostało ono w estetycznej sprzeczności z zabudową historyczną frontowej części działek; dotyczy to np. lokalizacji garaży, tylko i wyłącznie wykonywanych w technologii tradycyjnej,
 - g) zakazuje się malowanie tylko wybranych części elewacji budynku, docieplenia elewacji z historycznym wystrojem architektonicznym, zmiany wykroju okien i drzwi, zastępowanie tradycyjnego, krzyżowego układu szczeblin okiennych oknami bez podziału krzyżowego,
 - h) ustala się wymóg, by nowa zabudowa nie dominowała nad zabudową historyczną,
 - i) ustala się wymóg przedstawienia Dolnośląskiemu Wojewódzkiemu Konserwatorowi Zabytków koncepcji projektowanej zabudowy, co ma na celu wykluczenie dysharmonizującej architektury i zachowanie ciągłości myśli architektoniczno – urbanistycznej na danym obszarze,
- 10)ustala się wymóg uzgadniania z Dolnośląskim Wojewódzkim Konserwatorem Zabytków wszelkich zmian inwestycyjnych, przewidzianych do realizacji w granicach strefy „A” ścisłej ochrony konserwatorskiej, w zakresie:
- a) budowy nowych obiektów kubaturowych,
 - b) przebudowy, rozbudowy i remontów obiektów zabytkowych,
 - c) zmiany historycznie ukształtowanych wnętrz urbanistycznych,
 - d) prowadzenia robót ziemnych oraz co do konieczności prowadzenia prac archeologicznych, a w przypadku osady Braci Morawskich archeologicznych badań ratowniczych.
- 11)zakazuje się lokalizacji garaży typu blaszak;
- 12)zakazuje się docieplania elewacji obiektów zabytkowych z historyczną dekoracją architektoniczną;
- 13)zakazuje się stosowania okładzin ściennych typu „siding”;
- 14)zakazuje się lokalizacji konstrukcji wieżowych i masztów antenowych związanych z urządzeniami przekaźnikowymi telekomunikacji;
- 15)wyklucza się możliwość stosowania ogrodzeń betonowych i prefabrykowanych;
- 16)inwestor winien liczyć z koniecznością zlecenia dodatkowych badań lub opracowań studialno – archeologicznych, architektonicznych, stratygraficznych, dendrologicznych lub innych;
- 17)prowadzenia wszelkich prac konserwatorskich, restauratorskich czy robót budowlanych przy obiektach zabytkowych należy poprzedzić uzyskaniem wytycznych konserwatorskich.

- § 23. 1. Ustanawia się strefę "Z" ochrony układów zieleni kształtowanej dla wartościowych, zabytkowych zespołów zadrzewień i zieleni urządzonej.
2. Zgodnie ze wskazaniem na rysunku planu miejscowego strefą "Z" ochrony układów zieleni kształtowanej obejmuje się:
- 1) park leśny na Parkowej Górze;
 - 2) park miejski;
 - 3) ogrody działkowe;
 - 4) zespół zieleni urządzonej w obrębie pl. Piastów Śląskich;
 - 5) szpalerowe nasadzenia drzew w linii rozgraniczającej ul. Wiejskiej.
3. Dla terenów zawartych w granicach ustanowionej strefy "Z" ochrony układów zieleni kształtowanej ustala się następujące warunki zagospodarowania:
- 1) nakazuje się zachować bez zmian sposób użytkowania wszystkich wartościowych zespołów zadrzewień i zieleni urządzonej w ich historycznych granicach;
 - 2) zakazuje się dokonywania podziału terenu na działki użytkowe;
 - 3) zakazuje się realizacji obiektów kubaturowych;
 - 4) dopuszcza się realizację obiektów i urządzeń towarzyszących w postaci obiektów małej architektury;
 - 5) ustala się wymóg uzgadniania z Dolnośląskim Wojewódzkim Konserwatorem Zabytków wszelkich zamierzeń inwestycyjnych, przewidzianych do realizacji w granicach strefy „Z” ochrony układów zieleni kształtowanej.

Rozdział 4.

Zasady ochrony środowiska, przyrody i krajobrazu.

§ 10. Ustala się następujące zasady ochrony przyrody i krajobrazu:

- 1) zaleca się ustanowić ochronę prawną w formie pomników przyrody żywej dla pojedynczych okazów drzew tj.:
 - a) 2 buków czerwonych, rosnących przy ul. Piastowskiej 53-55;
 - b) jesionu wyniosłego, rosnącego przy ul. H. Sienkiewicza 28,
 - c) buka zwyczajnego, rosnącego na działce przedszkola miejskiego przy ul. S. Staszica,
- 2) nakazuje się zachowanie, ochronę oraz dbałość o dobry stan sanitarny istniejącej zieleni wysokiej, rosnącej w obrębie terenów zieleni urządzonej, terenów istniejącej zabudowy, a także zieleni łąkowej rosnącej przy korycie rzeki Piławy oraz w liniach rozgraniczających ulic, o ile nie zagrażają one bezpieczeństwu ludzi;
- 3) przy nowych nasadzeniach zieleni zaleca się dobór rodzimych gatunków roślin, które powszechnie są reprezentowane w miejscowym środowisku;
- 4) nakazuje się w pełni respektować wskaźniki udziału powierzchni biologicznie czynnej, określone dla poszczególnych rodzajów przeznaczenia podstawowego w § 28 niniejszej uchwały;
- 5) nakazuje się gabaryty i architekturę projektowanej zabudowy zharmonizować z zabudową istniejącą, uwzględniając dodatkowo walory krajobrazowe terenu i jego aspekty widokowe oraz respektując ustalenia planu miejscowego.

BURMISTRZ

Krzysztof Chładek

**URZĄD MIASTA
W PIŁAWIE GÓRNEJ**

ul. Piastowska 69 (9)

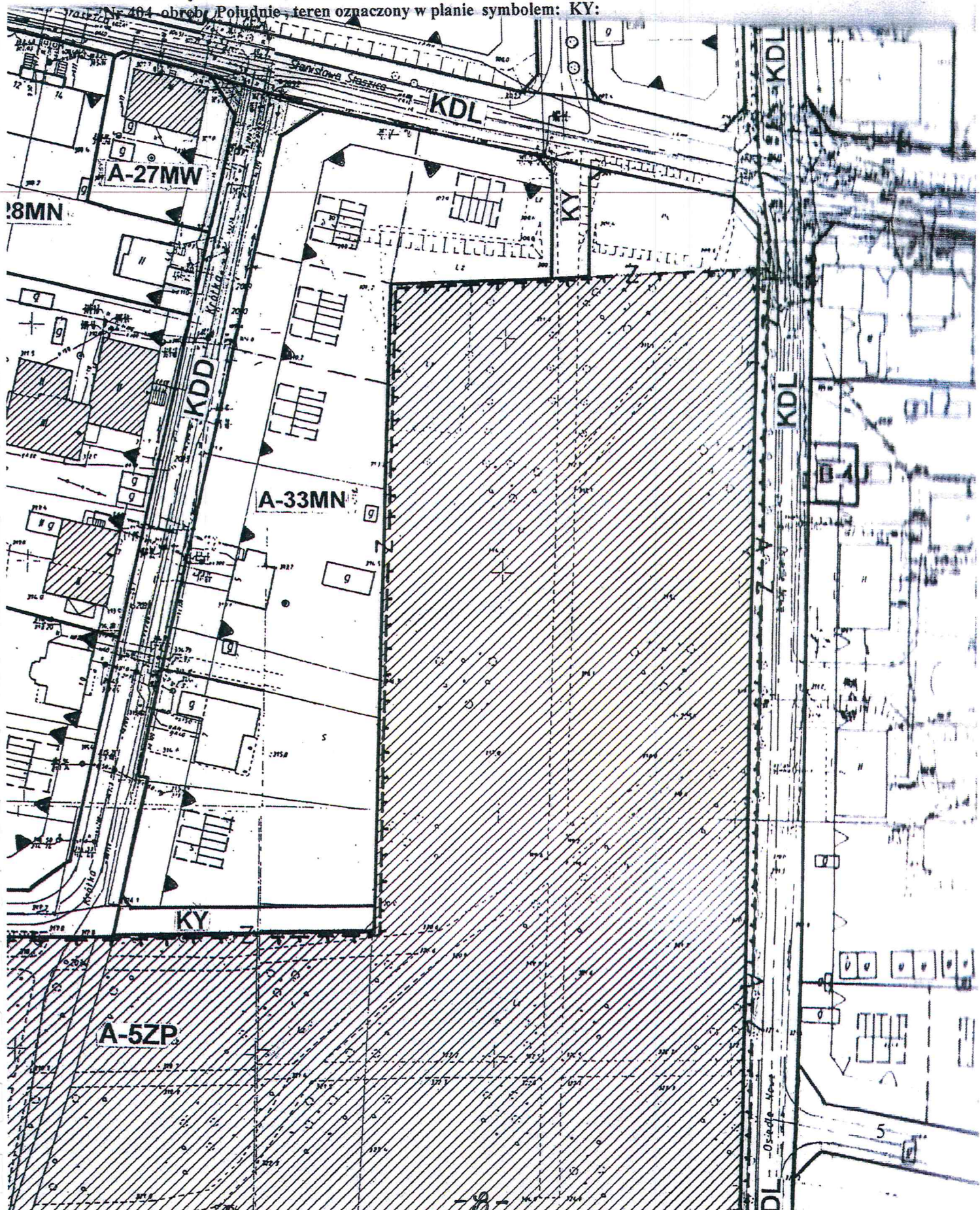
58-240 PIŁAWA GÓRNA

tel. 71 827 13 16

Wyrys z miejscowego planu zagospodarowania przestrzennego dzielnicy śródmiejskiej Piławy Górnej zatwierdzonego Uchwałą Rady Miejskiej Nr 229/XLV/2010 z dnia 25.08.2010 r. (Dz.Urz. Woj. Dolnośląskiego Nr 194 poz. 2968 z 2010 r.), dla działek:

- Nr 405 obręb Południe, teren oznaczony w planie symbolem: A-5ZP;

- Nr 404 obręb Południe, teren oznaczony w planie symbolem: KY;



W/N.5183.59.2019.MP

ZBP

Wałbrzych, dnia 17.01.2019 r.

Urząd Miasta
w Piławie Górnej
ul. Piastowska 69

URZĄD MIASTA W PIŁAWIE GÓRNEJ
BIURO OBSŁUGI KLIENTA

Wpł. 2019 -01- 21
Nr 369/1/2019 zat. 2
Podpis

58-240 Piława Górna

W odpowiedzi na pismo z dnia 11.01.2019 r. (wplynęło 14.01.2019 r.) w sprawie zaopiniowania postawienia tablicy kamiennej, pamiątkowej na terenie Parku Miejskiego w Piławie Górnej, dawnego cmentarza Braci Morawskich, informuję, jak poniżej.

Park miejski, dawny cmentarz Braci Morawskich ujęty jest w wykazie zabytków, o którym mowa w art. 7 ustawy z dnia 18 marca 2010 r. o zmianie ustawy o ochronie zabytków i opiece nad zabytkami oraz zmianie niektórych innych ustaw (Dz. U. z 2010 r., poz. 474). Obiekt podlega prawnej ochronie konserwatorskiej.

Pozytywnie opiniuję zamiar postawienia tablicy kamiennej, pamiątkowej na terenie parku. Tablica ma upamiętniać dawny cmentarz Braci Morawskich, wykonana zostanie z marmuru z kopalni Sławniowice, wymiary 115x65x16cm, powierzchnia matowa.

Zalecenia konserwatorskie:

W przypadku znalezienia przedmiotu, w trakcie prowadzenia prac, co do którego zaistnieje przypuszczenie, że jest o zabytku należy przedmiot ten zabezpieczyć oraz poinformować o tym fakcie wojewódzkiego konserwatora zabytków lub Burmistrza Piławy Górnej.

Ostemplowano jako załącznik do niniejszego pisma: – mapa, wzór czcionki.

Z up. Doinosińskiego
Wojewódzkiego Konserwatora Zabytków
we Wrocławiu
Anna Nowakowska-Cluchera
mgr Anna Nowakowska-Cluchera
Kierownik Delegatury w Wałbrzychu

Otrzymują:

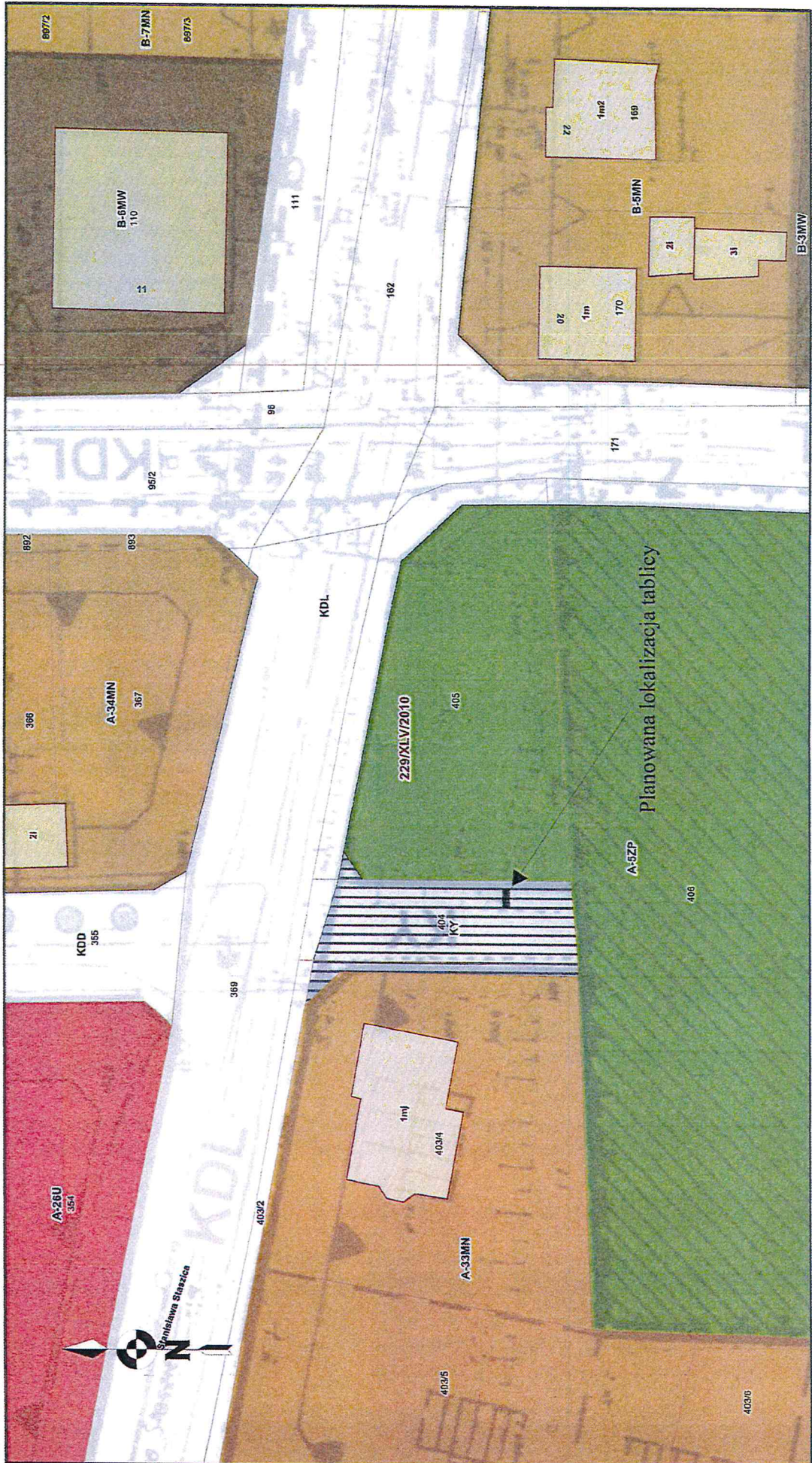
1. Adresat 253426-86661-1-R
2. a/a /kat. B/

WOJEWODZKI UKZAJ
OCHRONY ZABYTEKÓW
we Wrocławiu
DELEGATURA W WAŁBRZYCHU
58-300 Wałbrzych, ul. Zamkowa 3
tel. 74 842-64-18, fax 74 842-66-45

Mapa

Skala 1:500

Załącznik nr 1
znak: 10.11.5183.59.2019.14
z dnia 17.01.2019r



A B C D E

K L M N

S T U V W

1 2 3 4 5 6

Uwaga. Wzór trzcionki stanowi własność firmy THUST MANUFAKTUR we Wrocławiu i jest zastrzeżony jako znak towarowy

WOJEWÓDZKI URZĄD
OCHRONY ZABYTEKÓW
we Wrocławiu
DELEGATURA w WAŁBRZYCHU
58-300 Wałbrzych, ul. Zamkowa 3
tel. 74 842-64-18, fax 74 842-66-6

Załącznik do pisma:
znak: WN 5183 59.2019.MA
dnia 17.01.2019r.

I. Część opisowa do projektu zagospodarowania

1.1. Dane ogólne.

Inwestor - Gmina Piława Górna ul. Piastowska 69

58-240 Piława Górna

Obiekt - Budowa tablicy pamiątkowej

Adres - Jednostka Ewidencyjna – Piława Górna, Obręb ewidencyjny
– Południe dz. o nr ewid. 404,

1.2. Podstawa opracowania.

- Wypis i wyrys z miejscowego planu zagospodarowania przestrzennego dla działki nr 404 w Piławie Górnej,
- Uzgodnienie z Wojewódzkim Urzędem Ochrony Zabytków we Wrocławiu Delegatura w Wałbrzychu przy piśmie z dnia 17 stycznia 2019 roku nr W/N.5183.59.2019.MP
- Umowa z Inwestorem
- Mapa do celów projektowych

1.3. Przedmiot i zakres opracowania.

Przedmiot inwestycji stanowi ustawienie przy wejściu na teren parku miejskiego – dawnego cmentarza Braci Morawskich, kamiennej tablicy pamiątkowej. Tablica o wymiarach 115 x 65 x 16 cm, wykonana zostanie z marmuru z kopalni Słaniowice. Lokalizacja oraz forma tablicy pamiątkowej została uzgodniona z Wojewódzkim Urzędem Ochrony Zabytków we Wrocławiu Delegatura w Wałbrzychu przy piśmie z dnia 17 stycznia 2019 roku nr W/N.5183.59.2019.MP.

Treść tablicy upamiętniać będzie, że

**„ MIEJSCE TO OD ROKU 1743 BYŁO CMEN­TARZEM BRACI
MORAWSKICH W GNADENFREI, OBECNIE PIŁAWA
GÓRNA”**

Czcionka wyryta w tablicy kamiennej będzie zgodna z zaopiniowaną czcionką stanowiącą załącznik do w/w uzgodnienia.

1.4. Przydatność gruntu na cele budowlane.

W wyniku przeprowadzonych makroskopowych badań gruntu, na którym posadowiona będzie projektowana inwestycja oraz w wyniku przeprowadzonych makroskopowych badań gruntu na działce nr 404 w miejscowości Piława Górna. należy przyjąć, że badany grunt to piasek gliniasty średnio spoisty o wskaźniku plastyczności $f_p=5-10\%$ oraz zawartości frakcji ilowej $f_i=5-10\%$

Dla danego gruntu $I_d = 0,4$.

Grunt jest przepuszczalny.

1.5. Opis sposobu zagospodarowania.

Projektowana inwestycja zostanie zlokalizowana na działce nr 404 w miejscowości Piława Górna.

Zgodnie z wypisem z planu miejscowego zagospodarowania dla działki nr 404 w miejscowości Piława Górna uchwalonego uchwałą Rady Miejskiej nr 229/XLV/2010 z dnia 25 sierpnia 2010 roku zagospodarowanie działki nr 404 ulegnie zmianie poprzez budowę kamiennej tablicy pamiątkowej. Tablica zostanie zlokalizowana przy wejściu na teren parku zgodnie z Projektem Zagospodarowania Terenu – Rys. Z-1

Warunki wynikające z miejscowego planu zagospodarowania przestrzennego dla działki nr 404 w Piławie Górnej

1. jest to ciąg pieszy i oznaczony w planie miejscowym symbolem KY ,
2. zgodnie z planem przedmiotowa inwestycja będzie zlokalizowana w granicach strefy „A” -ściślejszej ochrony konserwatorskiej
3. nie przewiduje się zabudowy terenu obiektami kubaturowymi,
4. Ustalenia dotyczące ochrony środowiska, przyrody i krajobrazu.
 - Przedmiotowa inwestycja nie wymaga wyłączenia gruntów z produkcji rolnej,
 - na działce (w rejonie planowanej inwestycji) nie są zlokalizowane stanowiska archeologiczne,

W wyniku planowanej inwestycji przedmiotowa działka nie wymaga dokonania jej podziału lub scalania,

Szczegółowy sposób zagospodarowania działki przedstawiono na projekcie zagospodarowania Rys. Z1

1.6. Bilans terenu.

W wyniku projektowanej inwestycji bilans terenu nie ulegnie zmianie.

1.7. Informacja o planie BiOZ

Powołując się na art. 20ust. 1 pkt 1b, art. 21a ustawy z dnia 7 lipca 1994 roku Prawo Budowlane (tekst jednolity Dz.U. z 2000 roku nr 106 poz. 1126 z późniejszymi zmianami) oraz Rozporządzenie Ministra Infrastruktury z dnia 23 czerwca 2003 roku w sprawie informacji dotyczącej bezpieczeństwa i ochrony zdrowia oraz planu bezpieczeństwa i ochrony zdrowia stwierdzam, że uwzględniając specyfikę obiektu budowlanego i warunki prowadzenia robót budowlanych, plan bezpieczeństwa i ochrony zdrowia nie musi być opracowany.

1.8. Informacja i dane o charakterze i cechach istniejących i przewidywanych zagrożeń dla środowiska oraz higieny i zdrowia użytkowników przedmiotowych inwestycji.

Przedmiotowa inwestycja nie zalicza się do inwestycji mogących znacząco oddziaływać na środowisko zgodnie z Rozporządzeniem z dnia 24 września 2002 roku (Dz. U. nr 179 poz. 1490).

1.8.1. Wpływ w zakresie hałasu i zanieczyszczenia powietrza

Projektowana inwestycja jest obojętna na środowisko naturalne , tym samym hałas oraz zanieczyszczenie powietrza nie zmieni się.

1.8.2. Wpływ na świat roślinny i zwierzęcy

Projektowana inwestycja nie wymaga wycinki drzew i jest obojętna na świat roślinny i zwierzęcy

1.8.3. Wpływ na powierzchnię ziemi i gleby

Planowana inwestycja nie spowoduje zmian na powierzchni ziemi i gleby oraz nie wprowadzi do otoczenia szkodliwych substancji.

1.8.4. Wpływ na złoża kopalin, warunki geologiczne i wody podziemne

Ze względu na charakter projektowanej inwestycji (brak głębokich wykopów) nie występują niekorzystne oddziaływania w zakresie wpływu na złoża kopalin, warunki geologiczne i wody podziemne.

1.8.5. Wpływ w zakresie krajobrazu, dóbr materialnych i kultury ,

Projektowane rozwiązania projektowe nie będą miały negatywnego wpływu w zakresie krajobrazu, dóbr materialnych i kultury

1.8.6. Oddziaływanie transgraniczne

Planowana inwestycja nie spowodują negatywnego oddziaływania transgranicznego ponieważ ich realizacja jest związana z oddziaływaniem w granicach działki.

1.9. Obszar oddziaływania inwestycji

Zgodnie z art. 3 pkt 23 ustawy prawo budowlane pod pojęciem obszaru oddziaływania obiektu rozumieć należy, teren wyznaczony w otoczeniu obiektu budowlanego na podstawie przepisów odrębnych, wprowadzających związane z tym obiektem ograniczenia w zagospodarowaniu tego terenu.

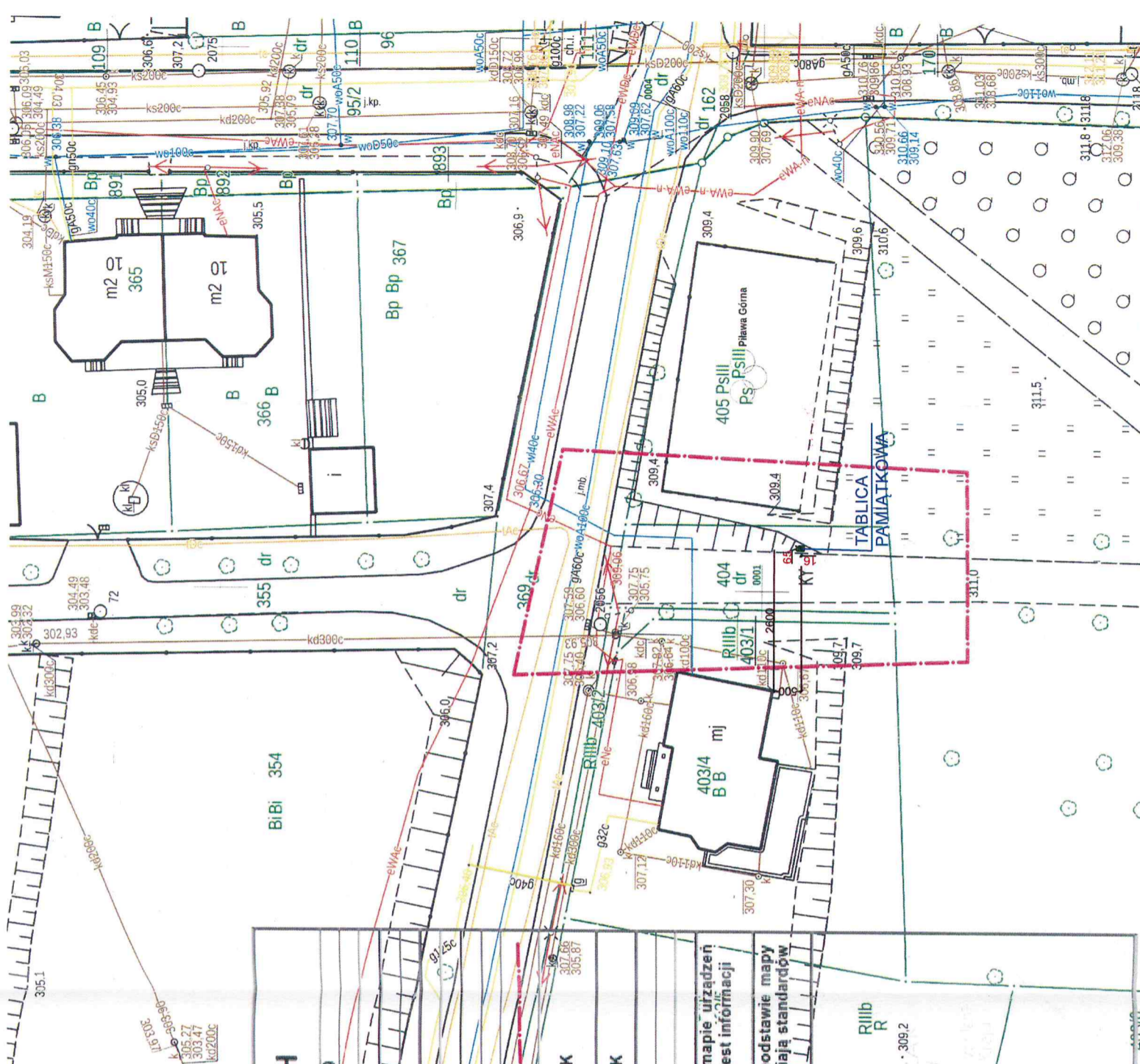
Przedmiotowa inwestycja polegająca na usytuowaniu tablicy pamiątkowej na działce gminnej w Piławie Górnej o nr ewid. 404, obręb Południe, zlokalizowana w pasie chodnika prowadzącego do parku miejskiego – dawnego cmentarza Braci Morawskich

Przedmiotowa inwestycja nie oddziałuje na działki sąsiednie oraz tereny przyległe. Inwestycja nie przewiduje zagrożeń dla środowiska oraz nie oddziałuje negatywnie na środowisko.

Obszar oddziaływania obiektu zamyka się w granicach nieruchomości nr 404 w miejscowości Piława Górna, biorąc pod uwagę ograniczenia wywołane przepisami §13, §60 i §271-273 rozporządzenia Ministra Infrastruktury w sprawie warunków technicznych, jakim powinny odpowiadać budynki i ich usytuowanie – zgodnie z art. 34 ust. 3 pkt 5 ustawy Prawo budowlane

Projektant :

PROJEKT ZAGOSPODAROWANIA "TABLICA PAMIĄTKOWA" SKALA 1:500



MAPA DO CELÓW PROJEKTOWYCH	
Oznaczenie kancelaryjne zgłoszenia pracy geodezyjnej	GK.6640.1.188.2019
Miejscowość	Piawa Górna
Identyfikator	020204_1
Nazwa	Piawa Górna
Identyfikator	020204_4.0001
Nazwa	Południe
Obręb ewidencyjny	1:500
Skala mapy	2000/18
Nazwa układu współrzędnych	KRONSZTADT 86
prostopadłych	
wysokości	
Oznaczenie granic obszaru, który był przedmiotem aktualizacji	BRAK
Służebności gruntowe mające wpływ na zagospodarowanie gruntów zlokalizowanych w granicach projektowanej inwestycji	BRAK
Kontur użytku gruntowego, który nie jest ujawniony w bazie danych ewidencji gruntów i budynków	
Godło mapy	6.139.09.20.2.1
Raster	C8-7.D6-7
NK	
Nie wyklucza się istnienia w terenie innych niewykazanych na niniejszej mapie urządzeń podziemnych, które nie były zgłoszone do inwentaryzacji lub o których brak jest informacji w instytucjach branżowych	
„W zakresie mapy do celów projektowych granice zostały wkreślone na podstawie mapy ewidencji gruntów i budynków. Punkty określające przebieg granic nie spełniają standardów technicznych	

STAROSTWO POWIATOWE
W DZIERŻONIOWIE
ul. Świdnicka 88
58-200 DZIERŻONIÓW
(1)

STAROSTWO POWIATOWE W DZIERŻONIOWIE
Wydział Urbanistyki, Architektury i Budownictwa

Załącznik nr 1 do decyzji nr 229/2019
w sprawie: ZATWIERDZENIA PROJEKTU BUDOWLANEGO I POZWOLENIA NA BUDOWĘ

z dnia 20.03.2019
znak PA.6240.3.M.2019

Organ prowadzący	Starosta Dzierżonowski
Identyfikator ewidencyjny	020204_1
Nazwa	Piawa Górna
Identyfikator	020204_4.0001
Nazwa	Południe
Obręb ewidencyjny	1:500
Skala mapy	2000/18
Nazwa układu współrzędnych	KRONSZTADT 86
prostopadłych	
wysokości	
Oznaczenie granic obszaru, który był przedmiotem aktualizacji	BRAK
Służebności gruntowe mające wpływ na zagospodarowanie gruntów zlokalizowanych w granicach projektowanej inwestycji	BRAK
Kontur użytku gruntowego, który nie jest ujawniony w bazie danych ewidencji gruntów i budynków	
Godło mapy	6.139.09.20.2.1
Raster	C8-7.D6-7
NK	
Nie wyklucza się istnienia w terenie innych niewykazanych na niniejszej mapie urządzeń podziemnych, które nie były zgłoszone do inwentaryzacji lub o których brak jest informacji w instytucjach branżowych	
„W zakresie mapy do celów projektowych granice zostały wkreślone na podstawie mapy ewidencji gruntów i budynków. Punkty określające przebieg granic nie spełniają standardów technicznych	

KY przeznaczenie terenu w miejscowym planie zagospodarowania przestrzennego. Uchwała NR 229/XLV/2010

Wzrostku prac geodezyjnych i kartograficznych, których rezultaty zawieszono w sprawie technicznej wypisany do ewidencji materiałów plan. Wzrostku zasobu geodezyjnego i kartograficznego

Organ prowadzący: Starosta Dzierżonowski

Identyfikator ewidencyjny: 020204_1

Nazwa: Piawa Górna

Identyfikator: 020204_4.0001

Nazwa: Południe

Obręb ewidencyjny: 1:500

Skala mapy: 2000/18

Nazwa układu współrzędnych: KRONSZTADT 86

prostopadłych:

wysokości:

Oznaczenie granic obszaru, który był przedmiotem aktualizacji: BRAK

Służebności gruntowe mające wpływ na zagospodarowanie gruntów zlokalizowanych w granicach projektowanej inwestycji: BRAK

Kontur użytku gruntowego, który nie jest ujawniony w bazie danych ewidencji gruntów i budynków:

Godło mapy: 6.139.09.20.2.1

Raster: C8-7.D6-7

NK:

Nie wyklucza się istnienia w terenie innych niewykazanych na niniejszej mapie urządzeń podziemnych, które nie były zgłoszone do inwentaryzacji lub o których brak jest informacji w instytucjach branżowych

„W zakresie mapy do celów projektowych granice zostały wkreślone na podstawie mapy ewidencji gruntów i budynków. Punkty określające przebieg granic nie spełniają standardów technicznych

ZUP STAROSTY
Agnieszka Kłuszyńska
DYREKTOR WYDZIAŁU URBANISTYKI
ARCHITEKTURY I BUDOWNICTWA

Za zgodność z oryginałem
mapy do celów
projektowych

inż. Andrzej Budyński
specjalność kartograficzna
Upor. na protok. 10.01.2019, list. 113,
\$71513 ust. 1, 10.02.01, Nr 6 poz. 46
z dnia 20 lutego 1975)
ul. Kolejowa 1/1, 57-260 Ząbkowice Śl.

NAZWA	ZAKŁAD USŁUGO-TECHNICZNYCH "ANBUJ"
ADRES	PROJEKT TABLICZY PAMIĄTKOWEJ skala 1:500
INWESTOR	Gmina Piawa Górna
BRANŻA	Architektura
PRZEDMIOT	Projekt zagospodarowania terenu
PROJEKTANT	mgr inż. arch. Agata Mfernik Upor. DOIA/19/2007
DATA	10 marzec 2019

Opis techniczny

2.1. Przedmiot inwestycji.

Przedmiot inwestycji stanowi ustawienie przy wejściu na teren parku miejskiego – dawnego cmentarza Braci Morawskich, kamiennej tablicy pamiątkowej. Tablica o wymiarach 115 x 65 x 16 cm, wykonana zostanie z marmuru z kopalni Słaniowice.

2.2. Inwestor:

Gmina Piława Górna ul. Piastowska 69

2.3. Opis techniczny fundamentu

Projektuje się umiejscowienie na terenie przy wejściu do parku miejskiego kamiennej tablicy pamiątkowej do uprzednio przygotowanego fundamentu w postaci stopy betonowej o wymiarach 30 x 85 x 90 cm . Projektowana marka betonu C 16/20 (dawna B 20). Stopę betonową posadzić na podsypce piaskowej gr. 10 cm. Po wykonaniu fundamentu należy go zaizolować poprzez smarowanie dwukrotną Abizolem R. Montaż tablicy do fundamentów poprzez zamontowanie dwóch kotew stalowych wklejanej do fundamentu o długości 30 cm i średnicy 22 mm. Do montażu przyjęto kotwy firmy HILTI M 22 HVU-HAS. Prace wykonać zgodnie z rysunkiem K2 .

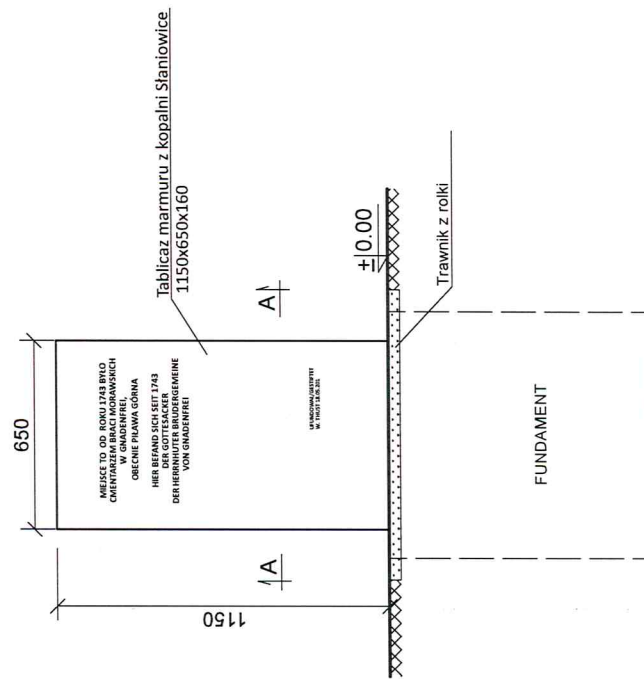
Na fundamencie należy ułożyć trawnik z rolki.

Projektant

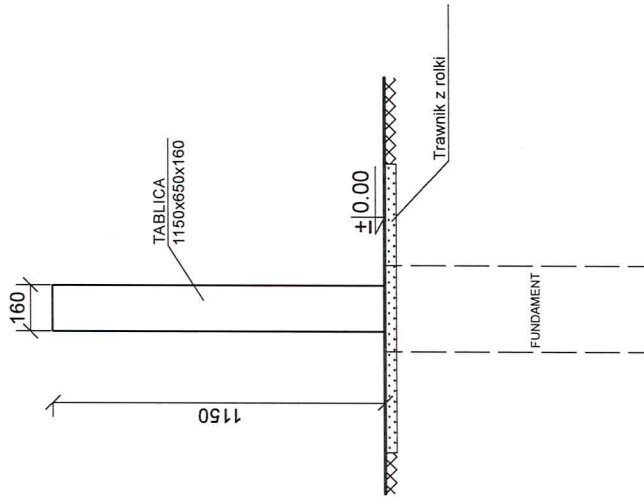
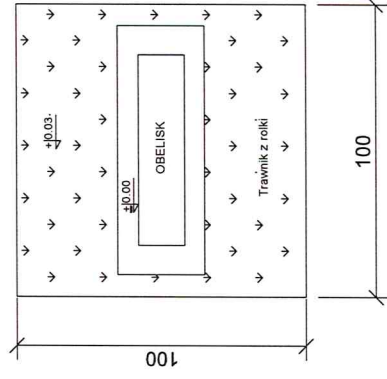
mgr inż. Agata Miernik
ARCHITEKT
uprawnienia do projektowania
branż inżynierskich
w specjalności architektury
nr ew. 3506702A

inż. Andrzej Budziński
specjalność konstrukcyjno-budowlana
Upr. na podst. 89/1997 Pz. 1, §8 ust. 113,
§7 i §12/ust. 1 pkt. 2(Dz.U. Nr 8 poz. 46
z dnia 20 lutego 1975)
ul. Kolejowa 3/1, 57-200 Zabkowice Śl.

WIDOK TABLICY



WIDOK Z GÓRY

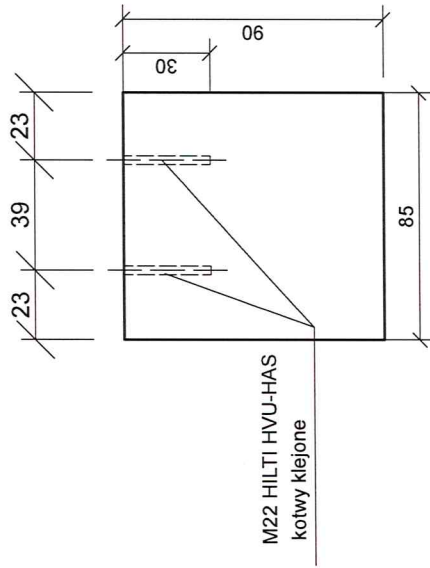


UWAGA

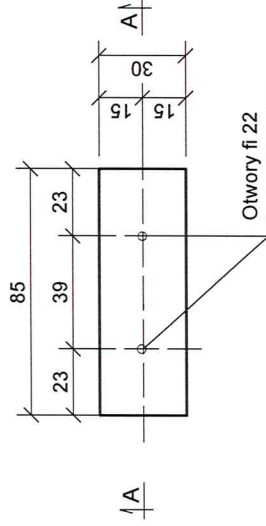
Czcionka liter na tablicy ma być zgodna z załącznikiem nr uzgodnienia WUOZ we Wrocławiu Delegatura w Wałbrzychu nr W/N.5183.59.2019.MP z dnia 17 stycznia 2019 r.

ZAKŁAD USŁUG TECHNICZNYCH "ANBUD"	
Nazwa	TABLICA PAMIĄTKOWA
Adres inwestycji	Piława Górna DZ.nr 404
Inwestor	Gmina Piława Górna ul. Piastowska 69
Branża	Architektura
Przedmiot	Widok tablicy
Projektant	Agata Miernik upr. DOIA/19/2007
Data	10 marzec 2019
	skala 1:20
	Rys. nr A1
	Asystent projektanta: Natalia Gudź

PRZEKRÓJ A-A
FUNDAMENTU



RZUT FUNDAMENTU



BATON C 16/20

ZAKŁAD USŁUG TECHNICZNYCH "ANBUD"	
Nazwa	TABLICA PAMIĄTKOWA
Adres inwestycji	Pilawa Górna DZ.nr 404
Inwestor	Gmina Pilawa Górna ul. Piastowska 69
Branża	Konstrukcja
Przedmiot	Fundament pod tablicę
Projektant	Andrzej Budziński upr.nr UAN.VI-3/7/90
Data	10 marzec 2019
	skala 1:20
	Rys. nr K 1
	Asystent projektanta: <i>Natalia Gudź</i>
	Natalia Gudź



IZBA ARCHITEKTÓW
RZECZYPOSPOLITEJ POLSKIEJ

DOLNOŚLĄSKA OKRĘGOWA IZBA ARCHITEKTÓW
OKRĘGOWA KOMISJA KWALIFIKACYJNA

L.dz. DOIA / 19/ 2007
sygnatura akt. OKK/7131/36/06

Wrocław, dnia 11.01.2007 r.

DECYZJA

Na podstawie art. 12 ust. 1 pkt 1 i ust. 2, art. 13 ust. 1 pkt 1 i art. 14 ust. 1 pkt 1 ustawy z dnia 7 lipca 1994 r. - Prawo budowlane (tekst jednolity Dz. U. z 2006 r. Nr 156, poz. 1118, dalsze zmiany Dz. U. z 2006 r. Nr 170, poz. 1217), art. 11 i 24 ust. 1 pkt 2 ustawy z dnia 15 grudnia 2000 r. o samorządach zawodowych architektów, inżynierów budownictwa oraz urbanistów (Dz. U. z 2001 r. Nr 5, poz. 42, dalsze zmiany Dz. U. z 2002 r. Nr 23, poz. 221 i Nr 153, poz. 1271 i Nr 240, poz. 2052, z 2003 r. Nr 124, poz. 1152 i Nr 190, poz. 1864 z 2004 r. Nr 141, poz. 1492 oraz z 2005 r. Nr 150, poz. 1247) oraz art. 104 i 107 § 1 i 4 ustawy z dnia 14 czerwca 1960 r. - Kodeks postępowania administracyjnego (tekst jednolity Dz. U. z 2000 r. Nr 98, poz. 1071, dalsze zmiany Dz. U. z 2001 r. Nr 49, poz. 509 z 2002 r. Nr 113, poz. 984, Nr 153, poz. 1271 i Nr 169, poz. 1387, z 2003 r. Nr 130, poz. 1188 z 2004 r. Nr 162, poz. 1692 oraz z 2005 r. Nr 64, poz. 565 i Nr 75, poz. 682) oraz § 11 ust. 1 pkt 1 rozporządzenia Ministra Transportu i Budownictwa z dnia 28 kwietnia 2006 r. w sprawie samodzielnych funkcji technicznych w budownictwie (Dz. U. z 2006 r. Nr 83, poz. 578).

**Okręgowa Komisja Kwalifikacyjna Dolnośląskiej Okręgowej Izby Architektów
stwierdza, że**

Pani mgr inż. arch. Agata Luiza MIERNIK

posiada odpowiednie wykształcenie techniczne i praktykę zawodową

i nadaje

UPRAWNIENIA BUDOWLANE

w specjalności architektonicznej do projektowania bez ograniczeń

nr ewidencyjny 35/06/DOIA

Decyzja niniejsza uwzględnia w całości zadanie strony i nie wymaga uzasadnienia.

Od niniejszej decyzji przysługuje odwołanie do Krajowej Komisji Kwalifikacyjnej Izby Architektów. Odwołanie wnosi się za pośrednictwem Okręgowej Komisji Kwalifikacyjnej DOIA w terminie 14 dni od dnia doręczenia decyzji.

Włodzimierz Wilczewski - przewodniczący OKK

Leszek Link - v-ce przewodniczący OKK

Juliusz Modlinger - sekretarz OKK

Elżbieta Cegielska - członek OKK

Jerzy Chmiel - członek OKK

Krzysztof Czerkas - członek OKK

Wanda Grochocka - członek OKK

Piotr Kociołek - członek OKK

Jan Matkowski - członek OKK

Otrzymują

1. Pani Agata Luiza Miernik, ul. Bolesława Chrobrego 6A, 57-200 Ząbkowice Śląskie
2. Główny Inspektor Nadzoru Budowlanego
3. Dolnośląska Okręgowa Rada Izby Architektów
4. A/a



IZBA ARCHITEKTÓW
RZECZYPOSPOLITEJ POLSKIEJ

Dolnośląska Okręgowa Rada Izby Architektów RP

ZAŚWIADCZENIE - ORYGINAŁ

(wypis z listy architektów)

Dolnośląska Okręgowa Rada Izby Architektów RP zaświadcza, że:

mgr inż. arch. Agata Miernik

posiadająca kwalifikacje zawodowe do pełnienia samodzielnych funkcji technicznych w budownictwie w specjalności architektonicznej i w zakresie posiadanych uprawnień nr **35/06/DOIA**, jest wpisana na listę członków Dolnośląskiej Okręgowej Izby Architektów RP pod numerem: **DS-1112**.

Członek czynny od: 13-03-2007 r.

Data i miejsce wygenerowania zaświadczenia: 07-11-2018 r. Wrocław.


Zaświadczenie jest ważne do dnia: **31-03-2019 r.**

Podpisano elektronicznie w systemie informatycznym Izby Architektów RP przez:
Anna Kościuk, Przewodnicząca Okręgowej Rady Izby Architektów RP.

Nr weryfikacyjny zaświadczenia:

DS-1112-145C-98F6-6D68-A32E

Dane zawarte w niniejszym zaświadczeniu można sprawdzić podając nr weryfikacyjny zaświadczenia w publicznym serwisie internetowym Izby Architektów: www.izbaarchitektow.pl lub kontaktując się bezpośrednio z właściwą Okręgową Izbą Architektów RP.



Zaświadczenie

o numerze weryfikacyjnym:

DOŚ-1JA-N4W-H8L *

Pan Andrzej Budziński o numerze ewidencyjnym DOŚ/BO/1955/01

adres zamieszkania ul. Kolejowa 3/1, 57-200 Ząbkowice Śl.

jest członkiem Dolnośląskiej Okręgowej Izby Inżynierów Budownictwa i posiada wymagane ubezpieczenie od odpowiedzialności cywilnej.

Niniejsze zaświadczenie jest ważne od 2019-01-01 do 2019-12-31.

Zaświadczenie zostało wygenerowane elektronicznie i opatrzone bezpiecznym podpisem elektronicznym weryfikowanym przy pomocy ważnego kwalifikowanego certyfikatu w dniu 2018-12-20 roku przez:

Janusz Szczepański, Przewodniczący Rady Dolnośląskiej Okręgowej Izby Inżynierów Budownictwa.

(Zgodnie art. 5 ust 2 ustawy z dnia 18 września 2001 r. o podpisie elektronicznym (Dz. U. 2001 Nr. 130 poz. 1450) dane w postaci elektronicznej opatrzone bezpiecznym podpisem elektronicznym weryfikowanym przy pomocy ważnego kwalifikowanego certyfikatu są równoważne pod względem skutków prawnych dokumentom opatrzonym podpisami własnoręcznymi.)

* Weryfikację poprawności danych w niniejszym zaświadczeniu można sprawdzić za pomocą numeru weryfikacyjnego zakładanego na stronie Polskiej Izby Inżynierów Budownictwa www.pibb.org.pl lub kontaktując się z biurem właściwej Okręgowej Izby Inżynierów Budownictwa.

ODPIS

ODPIS

Wałbrzych, dnia 1959-03-05.

URZĄD WOJEWÓDZKI

w Wałbrzychu

Wydział Planowania Przestrzennego

Urbanistyki, Architektury

i Nadzoru Budowlanego

Nr UAN.VI-43/7190

DECYZJA O STWIERDZENIU PRZYGOTOWANIA ZAWODOWEGO do pełnienia samodzielnych funkcji technicznych w budownictwie

Na podstawie § 5, ust. 1, p. 1, § 6, ust. 1 i 3, § 7 i § 13 ust. 1 pkt 2 lit. - rozporządzenia Ministra Gospodarki Terenowej i Ochrony Środowiska z dnia 20 lutego 1975r. w sprawie samodzielnych funkcji technicznych w budownictwie (Dz.U. Nr 8, poz. 46) stwierdza się, że

Obywatel Andrzej Budziński

inżynier budownictwa

urodzony dnia 30 kwietnia 1959r. w Kłodzku

posiada przygotowanie zawodowe upoważniające do wykonywania samodzielnej funkcji

Kierownika budowy i Robót

w specjalności konstrukcyjno-budowlanej

Obywatel Andrzej Budziński jest upoważniony do:

1. kierowania, nadzorowania i kontrolowania budowy i robót, kierowania i kontrolowania wytworzenia konstrukcyjnych elementów budowlanych oraz oceniania i badania stanu technicznego w zakresie wszelkich budynków oraz innych budowli, z wyłączeniem linii, węzłów i stacji kolejowych, dróg oraz lotniskowych dróg startowych i manipulacyjnych, mostów, budowli hydrotechnicznych i wodno-melioracyjnych, § 5, ust. 1, pkt 1, § 7
2. sporządzania w budownictwie osób fizycznych projektów w zakresie rozwiązań konstrukcyjno-budowlanych wszelkich budynków i budowli, § 6, ust. 1
3. sporządzania w budownictwie osób fizycznych projektów w zakresie rozwiązań architektonicznych:
 - a) budynków inwentarskich i gospodarczych, adaptacji projektów typowych i powtarzalnych innych budynków oraz sporządzania planów zagospodarowania działki związanej z realizacją tych budynków,
 - b) budowli nie będących budynkami.§ 6, ust. 3

Dokument uprawnień budowlanych podpisał Główny Architekt Wojewódzki mgr inż. arch. Jan Henryk Dorda.

Pieczczę okręgu z Godłem Państwa i napisem w otoku: URZĄD WOJEWÓDZKI W WAŁBRZYCHU.

Odpis uprawnień budowlanych wydano na podstawie dokumentów otrzymanych z Dolnośląskiego Urzędu Wojewódzkiego we Wrocławiu -- nr uchwały akt UAN.VI-43/7190.

Wrocław, dnia 22 września 2019r.



DOŁNOŚLĄSKA IZBA INŻYNIERÓW BUDOWNICTWA
ul. Piłsudskiego 10
50-100 Wrocław
Krajowa Izba Inżynierów Budownictwa